



BIURO PROJEKTÓW

Sp. z o. o.

71-073 SZCZECIN, UL. KU SŁOŃCU 22c/3

TEL. CENTRALA 48 56 176
TEL/FAX 48 56 177
PREZES 48 56 178

NIP 851-020-52-25
REGON 008240732

PROJEKT ZAGOSPODAROWANIA TERENU

Temat: Modernizacja i uzbrojenie ul. Dzierżona i ul. Rosponda
- Etap I - ul. Dzierżona (od ul. Złotowskiej do ul. Głogera)
- Etap II - ul. Rosponda (w rejonie ul. Złotowskiej i Jantarowej)

Adres: Szczecin - Warszewo

Inwestor: Gmina Miasto Szczecin
Wydz. Inwestycji Miejskich
Szczecin, Pl. Armii Krajowej 1

Opracowanie:

Część drogowa: - inż. T. Makris

PROJEKTANT
Inż. Thomas Makris
upr. bud. Nr 211/Sz/92

Część sanitarna: - inż. K. Erecińska

PROJEKTANT
Inżynier Inżynierii Środowiska
Kazimiera Erecińska
Upr. bud. nr 187/Sz/86
Upr. bud. nr 172/Sz/90

Część elektryczna: - mgr inż. B. Malesa

mgr inż. elektryczna
BOGNA MALESA
upr. bud. 21/Sz/75, 103/Sz/90

Szczecin, grudzień 2000 r.

Zawartość teczki

I. CZĘŚĆ OPISOWA

1. Podstawa opracowania
2. Część drogowa
 1. Charakterystyka stanu istniejącego
 2. Potrzeby terenowe inwestycji
 3. Warunki gruntowo-wodne
 4. Rozwiązanie projektowe
3. Część sanitarna
 1. Sieci wodociągowe
 2. Sieć kanalizacji sanitarnej
 3. Sieć kanalizacji deszczowej
4. Część elektryczna
 1. Sieć energetyczna 0,4 kV
 2. Oświetlenie ulicy

II. CZĘŚĆ RYSUNKOWA

rys. nr 1 - Plansza podstawowa	1:500 - ul. Dzierżonia
rys. nr 2 - Plansza podstawowa	1:500 - ul. Rosponda
rys. nr 3 - Plansza koordynacyjna	1:500 - ul. Dzierżonia
rys. nr 4 - Plansza koordynacyjna	1:500 - ul. Rosponda

OPIS TECHNICZNY

I. PODSTAWA I ZAKRES OPRACOWANIA

- podstawą opracowania jest umowa pomiędzy Gminą Miasto Szczecin a Spółką z o.o. „Projekt” Nr CR UM 4725/2000 z dn. 17.07.2000 .
- decyzja nr IV/101/2000 o warunkach zabudowy i zagosp. terenu z dn. 06.03.2000
- podkład geodezyjny w skali 1:500
- mapa stanu władania
- dokumentacja geologiczna
- pismo Energetyki Szczecińskiej S.A. z dn. 07.03.2000
- WTP-ZE- Oświetlenie Ulic Sp. z o.o. z dn. 14.02.2000
- WTP-ZWiK z dn. 16.02.2000
- WPT- Energetyka Szczecińska S.A. z dn. 24.10.2000
- pismo- Wydz. Inwestycji Miejskich - UM z dn. 09.11.2000

W zakres opracowania wchodzi :

Etap I - Modernizacja ul. Dzierżonia na odcinku od ul.Złotowskiej do ul.Glogera .

EtapII - Modernizacja ul. Rosponda od posesji nr 202 do włączenia do ul.Złotowskiej .

PROGRAM PRZEDSIĘWZIĘCIA

Modernizacja i uzbrojenie ul.Dzierżona i ul.Rosponda

Rodzaj robót	Jedn.	Ilość
--------------	-------	-------

Etap I ul. Dzierżona

I.Roboty drogowe

1. Jezdnia z kostki kamiennej	m2	2.235
2. Wjazdy do posesji z kostki betonowej	m2	800
3. Chodniki z kostki betonowej	m2	1.564
4. Ścieżki rowerowe z kostki betonowej	m2	575
5. Trawniki	m2	930

II.Roboty sanitarne

1. Ścieć i przyłącza kan.sanit.		
φ 315 PCV	mb	450
φ 160/200 PCV	mb	<u>270</u>
		720
2. Ścieć i przyłącza kan.deszcz.		
φ 315 PCV	mb	359
φ 160/200 PCV	mb	<u>321</u>
		680

III.Roboty elektryczne

1. Demontaż istniejącej linii napowietrznej 0,4 kV z przyłączami	mb	750
2. Linia kablowa 0,4 kV YAKY 4x150	mb	880
3. Oświetlenie ulicy	pkt.	16
4. Przyłącza 0,4 kV YKY 3x10 mm2	mb	480
5. Przyłącza 0,4 kV YKY 5x10 mm2	mb	450

Rodzaj robót	Jedn.	Ilość
<u>Etap II ul. Rosponda</u>		
<u>I.Roboty drogowe</u>		
1. Jezdnia z bet asfaltowego	m2	461
2. Wjazdy do posesji	m2	60
3. Chodniki z kostki betonowej	m2	264
4. Trawniki	m2	434
<u>II.Roboty sanitarne</u>		
2.Śień i przyłącza wodociągowe.		
φ 110 PE	mb	132
φ 40 PE	mb	<u>52</u>
		184
3.Śień i przyłącza kan.sanit.		
φ 160/200 PCV	mb	67
4.Śień i przyłącza kan.deszcz.		
φ 160/200 PCV	mb	62
<u>III.Roboty elektryczne</u>		
1. Oświetlenie ulicy	pkt.	6

2. CZĘŚĆ DROGOWA

1. Charakterystyka stanu istniejącego

Ul. Dzierżonia na odcinku od ul. Szwedzkiej do ul. Złotowskiej jest zrealizowana. Posiada jezdnię szer. 7,0 m, chodniki szer. 1,50 m oddzielone od jezdni pasem zieleni oraz pełne uzbrojenie podziemne. Wykonany jest również odcinek trasy przebiegający przez osiedle domków jednorodzinnych „Wiśniowy Sad”.

Niniejszy projekt obejmuje modernizację ulicy na odcinku od ul. Złotowskiej do ul. Glogera. Jezdnia na tym odcinku wykonana jest z kostki granitowej szer. 7,0m, chodniki z płyt betonowych 50 x 50 x 7cm szer. 0,5 m. Brak kanalizacji deszczowej, a istniejąca kanalizacja sanitarna przeznaczona jest do wymiany.

Ul. Rosponda od skrzyżowania z ul. Perlistą do posesji nr 202 posiada jezdnię z betonu asfaltowego, od posesji nr 202 do włączenia do ul. Złotowskiej jezdnię nieulepszoną gruntową.

2. Potrzeby terenowe inwestycji

Projektowane odcinki ulic przebiegają po gruntach komunalnych w liniach regulacyjnych ulic i na terenach gminnych przeznaczonych na potrzeby komunikacyjne i uzbrojenie ulic. Modernizacja projektowanych ulic nie wymaga żadnych wywłaszczeń terenowych.

3. Warunki gruntowo-wodne

Podłoże gruntowe ul. Dzierżonia budują piaski gliniaste i ły pyłaste, natomiast ul. Rosponda nasypy niekontrolowane (ił + gleba). Są to grunty zaliczone do grupy nośności podłoża G-3. Woda gruntowa występuje na głębokości poniżej 2,0m od poziomu terenu.

4. Rozwiązanie projektowe

W planie ogólnym zagospodarowania m. Szczecina ul. Dzierżonia i ul. Rosponda sklasyfikowane są jako ulice lokalne. Szerokość jezdni przyjęto 6,00m, chodniki przy krawężnikach 2,00 m, a oddzielone od jezdni 1,50m.

Wzdłuż ul. Dzierżonia po prawej stronie jezdni zaprojektowano ścieżkę rowerową szerokości 2,00m.

W ul. Dzierżonia zachowano wszystkie drzewa ozdobne, rosnące wzdłuż linii rozgraniczających ulicy.

Nawierzchnię jezdni ul. Dzierżonia przyjęto z kostki granitowej (materiał z rozbiórki), ul. Rosponda z betonu asfaltowego. Chodniki i wjazdy do posesji zaprojektowano z kostki betonowej. Spadki podłużne w ul. Dzierżonia nie przekraczają 4%, a na ul. Rosponda 8%. Na odcinkach, gdzie spadki wyniosą 8% zaprojektowano schody terenowe.

Parametry techniczne ulicy

ul. Dzierżonia

* Jezdnia z kostki kamiennej	2.235 m ²
* Wjazdy do posesji z kostki betonowej	800 m ²
* Chodniki z kostki betonowej	1.564 m ²
* Ścieżki rowerowe z kostki betonowej	575 m ²
* Trawniki	930 m ²

ul. Rosponda

* Jezdnia z betonu asfaltowego	461 m2
* Wjazdy do posesji	60 m2
* Chodniki z kostki betonowej	264 m2
* Zielen	434 m2

Opracował:
- inż. Thomas Makris

PROJEKTANT
inż. Thomas Makris
upr. bud. Nr 211/Sz/92



3. CZĘŚĆ SANITARNA

1. Sieć wodociągowa

Zaprojektowano sieć wodociągową 110 PE, będącą fragmentem pierścienia wodociągowego w obrębie ul. Złotowskiej, Rosponda i Dzierżonia.

W projekcie ujęto również przyłącze 40 PE do sześciu działek budowlanych.

2. Sieć kanalizacji sanitarnej

- w ul. Dzierżonia zaprojektowano wymianę kanalizacji na odcinku od ul. Glogera do ul. Perlistej, w pozostałej części ulicy t.j. od ul. Perlistej do ul. Złotowskiej należy ułożyć nowy kanał.

Zaprojektowano również przyłącza do posesji nie włączonych dotychczas do sieci kan. sanitarnej.

Istniejące przyłącza, przebiegające pod jezdnią ul. Dzierżonia należy wymienić na nowe. Kanały wykonać z rur i kształtek kanalizacyjnych kielichowych gładkich PVC o jednorodnej strukturze.

Studnie kanalizacyjne wykonać z kręgów betonowych ϕ 1200 z betonu B-45, łączonych na uszczelki gumowe i przykryć włazem kl. D 400 kN.

- w ul. Rosponda wykonać dozbrojenie ulicy na dł. ok. 120 m w celu obsłużenia sześciu działek położonych w rejonie ul. Złotowskiej.

3. Sieć kanalizacji deszczowej

- w ul. Dzierżonia zaprojektowano budowę kanału z przyłączami na posesje na odcinku od wys. dz. nr 210 do ul. Złotowskiej.

Kanał ϕ 315 w technologii, jak dla kan. sanitarnej.

w ul. Rosponda zaprojektowano głównie przyłącza deszczowe do sześciu działek budowlanych.

Kanały wykonać z rur j.w. lecz ϕ 160 i 200 PVC.

W projektach ujęto odwodnienie jezdni za pomocą wpustów deszczowych.

Opracowała:

- inż. K. Erecińska

PROJEKTANT

Inżynier Inżynierii Środowiska

Kazimiera Erecińska

Upr. bud. nr 181/Sz/86

Upr. bud. nr 12/Sz/90

4. CZĘŚĆ ELEKTRYCZNA

1. Sieć energetyczna 0,4 kV

Napowietrzna sieć 0,4 kV istniejąca, zasilająca budynki objęte niniejszym opracowaniem zostanie zdemontowana. W jej miejsce zostanie ułożona sieć kablowa, kablami YAKY 4x150 mm².

Zasilanie budynków odbywać się będzie poprzez złącza kablowe ZK-3b i ZK-1b.

Zaprojektowano trzy obwody zamknięte w pętli, biegnące między istniejącymi węzłami kablowymi WK 0909 przy ul. Dzierżonia, Perlistej i WK 0908 przy ul. Dzierżonia, Złotowskiej.

Złącza kablowe będą usytuowane na granicy działek. Od złącz wewnętrzne linie zasilające, kablami YKY 5 x 10 mm² do poszczególnych budynków.

2. Oświetlenie ulicy

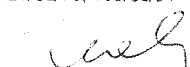
Zasilanie obwodu oświetleniowego odbywać się będzie od istniejącej szafki oświetleniowej, stojącej przy ul. Rosponda. Zasilanie kablem YAKY 4 x 25 mm². Słupy oświetleniowe okrągłe, stalowe o wysokości 8m. Lampy sodowe SGS 305 ze źródłem światła SON-T+100 W.

Kabel sterowniczy YAKY 4 x 16 mm² zostanie poprowadzony od słupa oświetleniowego przy ul. Księżycowej do istniejącej szafki (ul. Rosponda).

Istniejące oświetlenie na słupach energetycznych zostanie zdemontowane.

Opracowała:
- mgr inż. Bogna Malesa

mgr inż. elektryk
BOGNA MALESA
upr. bud. 21/Sz/75,-103/Sz/94



WUiA.IV.JM.7331/998/15-D/00

Szczecin, dnia 6 marca 2000r.

DECYZJA Nr IV / 101 / 2000

Na podstawie art.40 ust. 1 i 3 Ustawy z dnia 07 lipca 1994r. o zagospodarowaniu przestrzennym (Dz.U.Nr 89, poz.415) i zgodnie z art. 104 k.p.a., po rozpatrzeniu wniosku z dnia 07.02.2000r. złożonego przez reprezentujących Gminę Miasto Szczecin :

Pana Pawła Sikorskiego - Członka Zarządu Miasta
Panią Jadwigę Rajkiewicz – Dyrektora Wydziału Inwestycji Miejskich
o ustalenie warunków zabudowy i zagospodarowania terenu
dla inwestycji polegającej na przebudowie ulicy Dzierżonia i Rosponda oraz budowie infrastruktury technicznej w/w ulic,

u s t a l a s i ę

*Szczecinowi, Miastu Na Prawach Powiatu
- Wydziałowi Inwestycji Miejskich
Pl. Armii Krajowej 1
70 - 456 Szczecin*

dla terenu zlokalizowanego w granicach linii regulacyjnych ulicy Dzierżonia i Rosponda
granice inwestycji oznaczono na załączniku graficznym kolorem niebieskim
warunki zabudowy i zagospodarowania terenu

I. RODZAJ INWESTYCJI :

1. **Przebudowa ulic Dzierżonia** (na odcinku od ul. Złotowskiej do ul. Głogera)
i Rosponda (na odcinku od posesji nr 16 do skrzyżowania ulicy Złotowskiej z Jantarową).
2. **Budowa sieci infrastruktury technicznej wraz z oświetleniem i budową nawierzchni w/w ulic.**

II. WARUNKI WYNIKAJĄCE Z USTALEŃ MIEJSCOWEGO PLANU ZAGOSPODAROWANIA PRZESTRZENNEGO :

Zgodnie z miejscowym planem ogólnym zagospodarowania przestrzennego miasta Szczecina uchwalonym Uchwałą Rady Miejskiej w Szczecinie Nr L / 709 / 94 dnia 16.05.1994 r (Dz. Urz. Woj. Szczec. Nr 9, poz. 72) z późniejszymi zmianami, wnioskowana inwestycja zawiera się w granicach terenów elementarnych oznaczonych w części graficznej planu symbolami **P.W.05.MJ, P.W.04.RM. oraz w granicach wydzielenia wewnętrznego oznaczonego symbolem 5.6.KW.**

Obowiązują następujące ustalenia :

Ustalenia funkcjonalne:

1. Funkcja dominująca¹ - mieszkalnictwo
2. Rezerwacja terenu dla ulicy lokalnej 5.6.KW.

Ustalenia planistyczne i proceduralne :

1. W przypadku linii rozgraniczających - przybliżonych, linii wewnętrznego podziału - przybliżonych (...) - podstawą ich uściślenia mogą być w szczególności : plany realizacyjne, projekty techniczne, projekty koncepcyjne. /OG.11.4./

¹ **Funkcja dominująca** - funkcja główna (najważniejsza) terenu, określona w planie pośrednio ustaleniami jakościowymi (np. zakaz lokalizacji obiektów obniżających standard warunków mieszkaniowych, zakaz lokalizacji funkcji chronionych). Ustalenie funkcji dominującej na danym terenie nie wyłącza możliwości lokalizacji na nim innych funkcji.

Inne ustalenia stanowiące :

1. Rezerwacja terenu pod inwestycje o charakterze publicznym ma charakter bezwzględny i oznacza zakaz zmiany sposobu zagospodarowania i użytkowania terenu na każdy inny, który jest niezgodny z planowanym. /OG.15.2./

P r o m o c j a :

1. Zaleca się eliminację upraw roślin konsumpcyjnych w odległości mniejszej niż 100m od tras komunikacji drogowej. /O.G.16.2./
2. Na skrzyżowaniach dróg zaleca się zastępowanie trawników niskimi krzewami. /O.G.16.4./

II. WARUNKI ZABUDOWY I ZAGOSPODAROWANIA TERENU WYNIKAJĄCE Z PRZEPISÓW SZCZEGÓLNYCH :

1. Realizacja zamierzenia inwestycyjnego winna odpowiadać w/w ustaleniom planu, oraz obowiązującym wymogom Prawa budowlanego, normom technicznym, warunkom techniczno – budowlanym, Polskim Normom, a także innym uzgodnieniom stosownym do projektowanej funkcji.
2. Pozwolenie na budowę może być wydane po dostarczeniu do Wydziału Administracji Budowlanej dokumentacji projektowej po uprzednim uzyskaniu przez Inwestora wymaganych przepisami szczególnymi uzgodnień, pozwoleń lub opinii innych organów (Ustawa z dnia 7.07.1994 r. Prawo budowlane Dz. U. Nr 89 , poz. 414 z późniejszymi zmianami).

IV. WARUNKI OBSŁUGI W ZAKRESIE INFRASTRUKTURY TECHNICZNEJ:

W sprawie warunków technicznych przyłączy i umów o dostawę należy wystąpić do zarządców sieci.

V. WARUNKI – ZALECENIA NIE WYNIKAJĄCE Z PLANU

(uwzględniające stanowisko Miejskiej Pracowni Urbanistycznej) :

- ulica Dzierżonia jest ulicą lokalną; zalecana szerokość jezdni 7.0 m. (min. 6.0 m.), **w ulicy wydzielona ścieżka rowerowa ustalona miejscowym planem ogólnym (: rysunek planu w skali 1:5000)**, chodniki obustronne, zaleca się w miarę możliwości, utrzymanie w ulicy pasów zieleni,
- ulica Rosponda jest ulicą dojazdową; szerokość jezdni 6,0m. chodniki obustronne,
- ulica Perlista jest ulicą dojazdową; szerokość jezdni na odcinku między ulicami Rosponda i Dzierżonia 6,0m., chodniki obustronne,
- poszerzenie jezdni istniejących ulic może spowodować, że istniejące sieci obecnie prowadzone w chodniku mogą znaleźć się w pasie jezdni. Niezbędne będzie w trakcie modernizacji jezdni przełożenie istniejącego uzbrojenia w pas chodnika,
- końcowy odcinek ułożonej sieci ciepłej 2 x Dn 700 (obecnie zaślepiony i zagazowany do czasu dalszej rozbudowy lub jego likwidacji i wtedy korekta linii regulacyjnej ulicy Dzierżonia na odcinku wzdłuż ułożonego ciepłociągu będzie możliwa po wykonaniu projektu modernizacji ulicy.

VI. WYMAGANIA DOTYCZĄCE OCHRONY INTERESÓW OSÓB TRZECICH:

Zamierzenie inwestycyjne nie może naruszać prawnie uzasadnionego interesu sąsiadów.

VII. TERMIN WAŻNOŚCI DECYZJI:

Termin ważności niniejszej decyzji ustala się do dnia **31 grudnia 2001 roku.**

UZASADNIENIE

Podstawą do wydania niniejszej decyzji o warunkach zabudowy i zagospodarowania terenu jest miejscowy plan ogólny zagospodarowania przestrzennego Miasta Szczecina uchwalony

dnia 16 maja 1994 r. przez Radę Miejską w Szczecinie Uchwałą Nr L / 709 / 94 (Dz. Urz. Woj. Szczec. Nr 9, poz. 72) z późniejszymi zmianami.

Wnioskowana inwestycja staje się zgodna z miejscowym planem zagospodarowania przestrzennego przy spełnieniu wszystkich wymienionych warunków.

Informujemy dodatkowo, że rozpoczęcie realizacji inwestycji winno być poprzedzone uzgodnieniem z Wydziałem Ochrony Środowiska, Leśnictwa i Rolnictwa Urzędu Miejskiego w Szczecinie sposobu postępowania z odpadami, zgodnie z postanowieniami art. 8 Ustawy z dnia 27.06.97 o odpadach (Dz.U.nr 96, poz. 592 zmiana art. 131 ustawy z dnia 24.07.98r. Dz.U.nr 106)

Niniejsza decyzja nie upoważnia do rozpoczęcia robót budowlanych nie rodzi praw do terenu oraz nie narusza prawa własności i uprawnień osób trzecich.

Decyzja może być wydana na dany teren więcej niż jednemu wnioskodawcy.

Udostępnienie gruntu stanowiącego własność gminy lub Skarbu Państwa następuje na podstawie obowiązujących w tej mierze aktów prawnych.

W świetle powyższego wszelkie działania inwestycyjne prowadzone przed uzyskaniem prawa do terenu, jak też koszty z nimi związane są ryzykiem potencjalnego inwestora i obciążają go w całości.

Opieczetowane załączniki stanowią integralną część decyzji.

Od decyzji niniejszej służy odwołanie do Samorządowego Kolegium Odwoławczego w Szczecinie Wały Chrobrego 4, za pośrednictwem Prezydenta Miasta w terminie 14 dni od daty jej doręczenia.

Z up. PREZYDENTA MIASTA
Ewelina Jurkowska
mgr inż. arch. E. Jurkowska

Załączniki:

1. Mapa syt. - wys. w skali 1:500.
2. Mapa w skali 1:5000 (fragment rysunku planu).

Otrzymują:

1. Wydział Inwestycji Miejskich
w miejscu
2. Miejska Pracownia Urbanistyczna
w miejscu

ZA ZGODNOŚĆ:

dn. 10.12.2000 podpis *Janusz...*
Biuro Projektów "PROJEKT" Sp. z o.o.
71-073 Szczecin, ul. Ku Słońcu 22 c/3

Miejski Ośrodek Dokumentacji
Geodezyjnej i Kartograficznej
w Szczecinie
ul. Odrowąża 1
71-420 Szczecin

ODPIS

P R O T O K Ó Ł NR 829/00/Sz

uzgodnienia dokumentacji projektowej.

Przedmiot uzgodnienia: sieć wod.-kan(san., desz.), energetyczna,
oświetleniowa położona w ul. Rosponda i
Dzierżonia w Szczecinie.

dla: Urząd Miejski w Szczecinie
Adres: Pl. Armii Krajowej 1 70-456 Szczecin

na zlecenie z dnia: 2000.11.15 znak: 829/00/Sz

Data wpływu zlecenia do Zespołu: 2000.11.15

Zespół Uzgadniania Dokumentacji Projektowej

stwierdza uzgodnienie lokalizacji obiektu położonego:

Szczecin, ul. Dzierżonia Gmina: Szczecin

Uzgodniono na podstawie przedłożonej w ZUDP Decyzji Nr IV/101/2000
z dnia 06.03.2000r. znak: WUiA.IV.JM.7331/998/15-D/00
ważnej do dnia 31.12.2001r.

Uwagi i zalecenia:

Zakład Energetyczny S.A. w Szczecinie - uzgodniono z uwagą:

1. Prace w sąsiedztwie kabli energetycznych wykonywać zgodnie z "Wytycznymi prowadzenia prac w pobliżu kabli energetycznych" - (do wglądu w RE Szczecin) oraz zgodnie z PN-76/E-05125. Na 3 dni przed rozpoczęciem prac ziemnych należy o tym powiadomić RE Szczecin.

Polskie Górnictwo Naftowe i Gazownictwo S.A. w Warszawie
Oddział; Zakład Gazowniczy w Szczecinie - uzgodniono z uwagą:

1. Skrzyżowania z siecią gazową wykonywać zgodnie z normą PN-91/M-34501. Rozpoczęcie prac zgłosić w Z.G. Szczecin.

Telekomunikacja Polska S.A. - Pion Sieci - Obszar Telekomunikacji
w Szczecinie - uzgodniono z uwagami:

1. Przed rozpoczęciem robót przekazać plac budowy.
2. Wykopy prowadzić wyłącznie ręcznie.

Wydział Dróg i Transportu Miejskiego - uzgodniono z uwagami:

1. Na czas trwania robót uzyskać pozwolenie z U.M. -W.I.
2. Opracować i uzgodnić z U.M. -W.I. organizację ruchu.

Pozostali członkowie stali Z.U.D.P. jako pełnomocnicy do podejmowania
wiązących decyzji zajęli stanowisko bez uwag.

W zbliżeniu z istniejącą siecią uzbrojenia podziemnego wykop należy
wykonać ręcznie.

212000
Zgodę na wejście na teren drogowy oraz w przypadku kolizji z drzewami zgodę na ewentualną wycinkę drzew uzyskać należy indywidualnie z odpowiednim organem.

Projekt uzgadnia się pod warunkiem indywidualnego uzyskania pozytywnej opinii w Wojewódzkim Sztabie Wojskowym w Szczecinie przy ul. Potulickiej 1a (wejście od ul. Sambora) w poniedziałki i czwartki w godz. 9.00 - 13.00.

Przedłożony projekt został przez Zespół uzgodniony z zachowaniem w/w uwag oraz warunków podanych w Decyzjach przedstawionych w Z.U.D.P.

Uzgodnienie niniejsze jest opinią techniczną i nie zastępuje pozwolenia na budowę wydanego zgodnie z obowiązującymi przepisami prawa budowlanego.

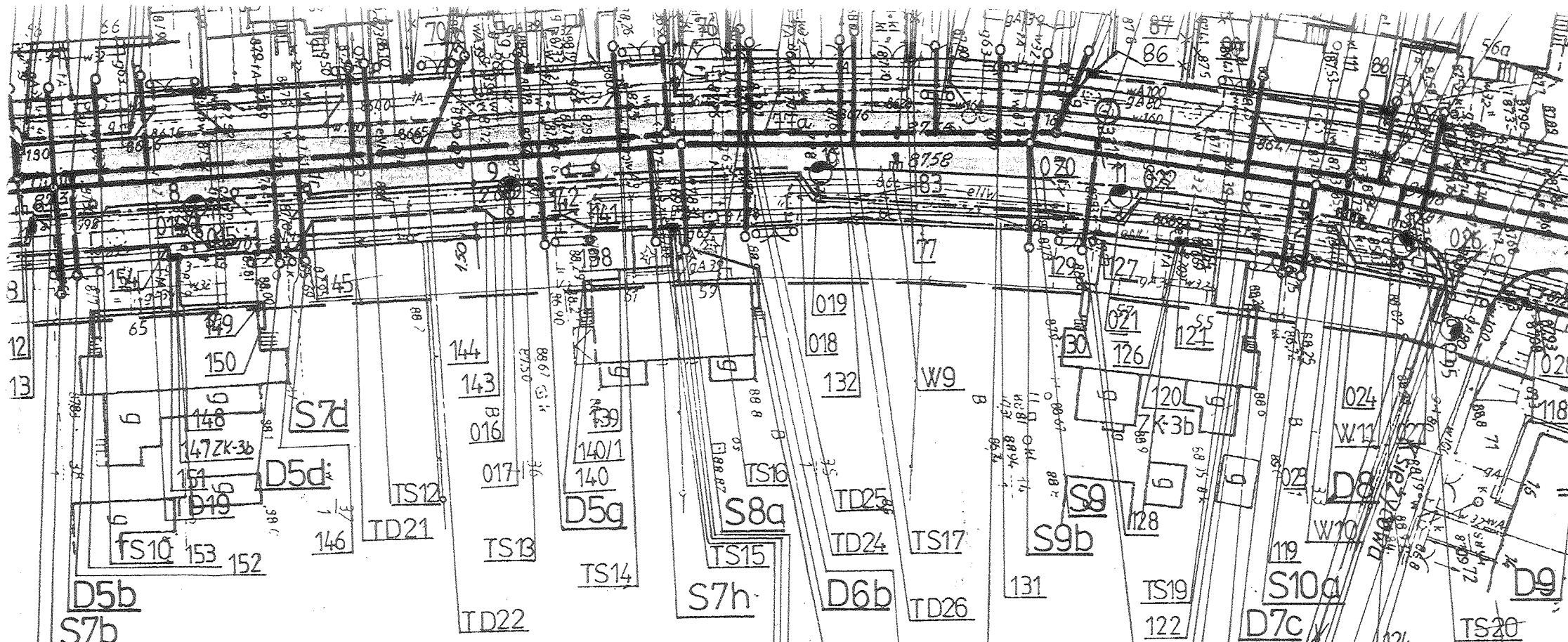
Wszystkie punkty osnowy geodezyjnej wyszczególnione w klauzuli informacyjnej wtórnika, a mianowicie Nr 32120, 32121, 32122, 32123 podlegają ochronie i zgodnie z projektem winny być zabezpieczone na czas budowy lub przeniesione w inne miejsce przez jednostkę wykonawstwa geodezyjnego.

Prezydent Miasta Szczecina
Lesław Orzechowski
Prezydentowe
71-421 Szczecin, ul. Odrowąża 1

mgr inż. Andrzej Kozłowski
71-421 Szczecin, ul. Odrowąża 1

ZA ZGODNOŚĆ:

dn. 12.12.2000 podpis *[podpis]*
Biuro Projektów "PROJEKT" Sp. z o.o.
71-073 Szczecin, ul. Ku Słońcu 22 c/3



S7 okalizację ..siec: wodnej... kanalizacji... sanitarnej... deszczowej,

6 energetycznej... oświetleniowej... potocznych... w ul. Praspania

y nr 09091 Dzierżonia... w Szczecinie... Dotyczy... o temp. 133ZK-3B...

ista r. 12

uzgodniono protokołem nr 829/00/SZ... z dnia 09.01.01...

Prezydent Miasta Szczecina
Zespół Uzgadniania Dokumentacji
Projektowej
71-420 Szczecin, ul. Odrowąża 1

[Signature]
11 STY 2001

istn. słup oświetleniowy
w ul. Księżycowej

UZGODNIENIE
135 WYKONAWCZY SZTAB WOJSKOWY
SZCZECIN





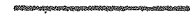


UZGODNIENIE NR 122/2001
BEI ULAG
Dot. rys. 1 i 2
mł. chor. szt. Krzyżanicki
11 STY. 2001

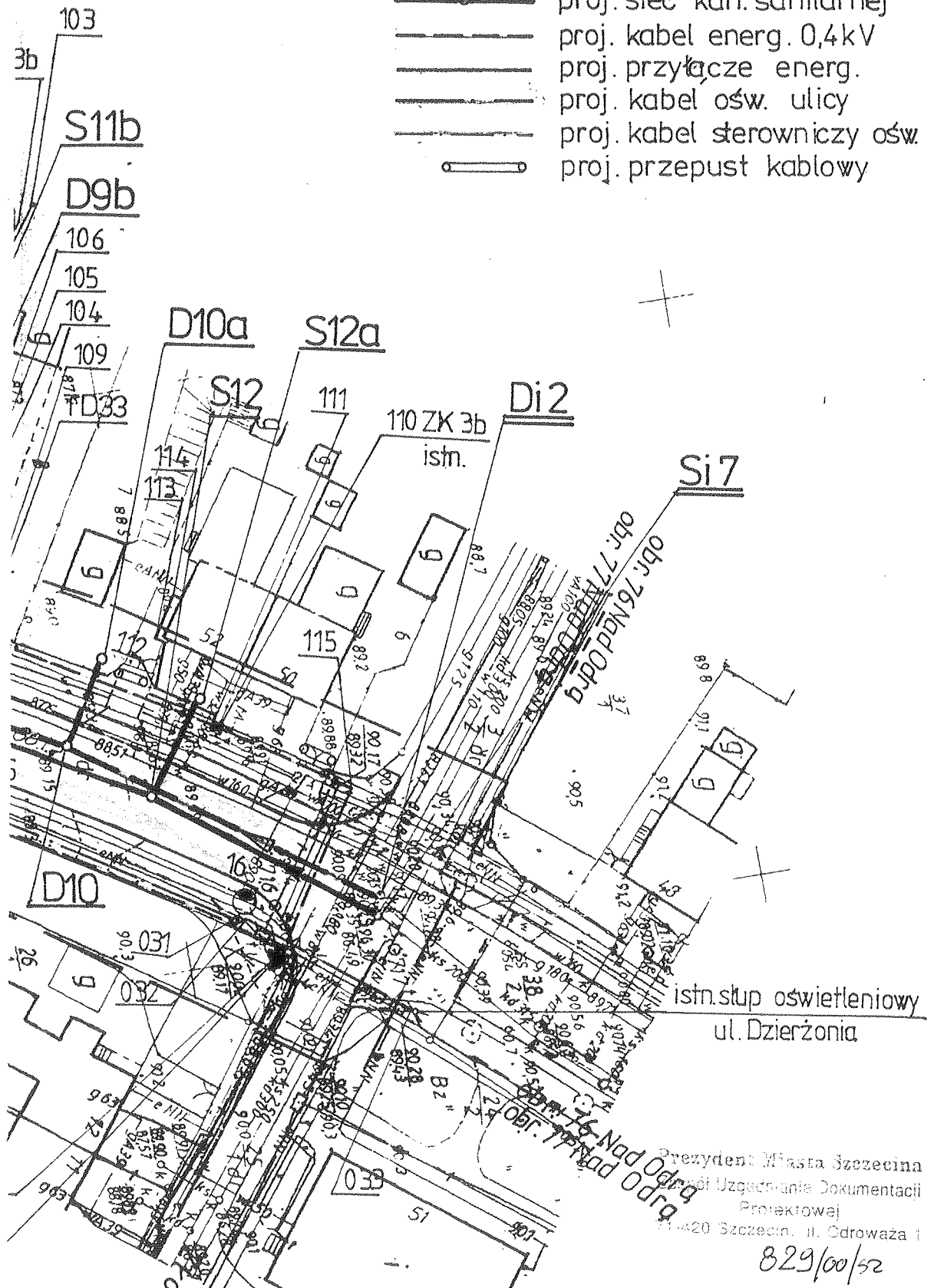
ODPIS

istn. węzeł kal
ul. Dzierżonia -

ZA ZGODNOŚĆ:
dn. 10.02.01 podpis *[Signature]*
Biuro Projektów "PROJEKT" Sp. z o.o.
71-873 Szczecin, ul. Ku Stońcu 22 c/3

LEGENDA:

-  proj. sieć kan. deszczowej
-  proj. sieć kan. sanitarnej
-  proj. kabel energ. 0,4 kV
-  proj. przyłącze energ.
-  proj. kabel ośw. ulicy
-  proj. kabel sterowniczy ośw.
-  proj. przepust kablowy



istn. słup oświetleniowy
ul. Dzierżonia

Prezydent Miasta Szczecina
Biuro Uzgodnienia Dokumentacji
Projektowej
42-200 Szczecin, ul. Odroważy 1
829/00/52

BIURO PROJEKTOWE "PROJEKT" Sp. z o.o. - Szczecin, ul. Kur Siołku 22 c/3	
MODERNIZACJA I UZBROJENIE ul. Dzierżonia	
od ul. Z. Glogera do ul. Złotowskiej	SKALA: 1:500
PLANSZA KOORDYNACYJNA	
projektował: inż. Th. MAKRIS 211/Sz/92	RTS. N° 1
sprawił: arch. A. SZARKOWSKA 200/Sz/91	



SPECJALISTA
 Zespołu ds. Inżynierii i EKTIE
 WRD KAP w Szczecinie
 st. ksp. Janusz Mida

URZĄD MIEJSKI
 Wydział Inżyniera Miasta
 pl. Armii Krajowej 1
 70-456 SZCZECIN

URZĄD MIEJSKI
 Wydział Inżyniera Miasta
 pl. Armii Krajowej 1
 70-456 SZCZECIN

Wykonanie
 Organizacja ruchu
 Rozprawy

Szczecin dn. 28.09.03.
 PODPISSEKTOR
 mgr inż. Sławomir K. Rabenda

- 1. Wykonanie projektu bez korektur
- 2. Wykonanie projektu z korekturą projektanta
- 3. Skreślenie projektu bez korektur
- 4. Skreślenie projektu z korekturą projektanta

SŁAWOMIR K. RABENDA
 mgr inż. Sławomir K. Rabenda

1:4% Spadki podłużne
 Schody terenowe
 Dizena istniejące do
 Projektowane Zndki
 C16/13

BIURO PROJEKTÓW "PROJEKT" Sp. z o.o. MODERNIZACJA UL. DZIERŻONIA OD ULIC Z. GIDDEBA DO UL. ŻARÓWSKIEJ SZCZECIN UL. V=OZIERŻONIA PLAN STYDĄCINO-WYSOKOSCIBWY PROJEKTOWAŁ: TH. MAKRS UP: 21/15Z.

ODPIS ZA ZGODNOŚĆ:

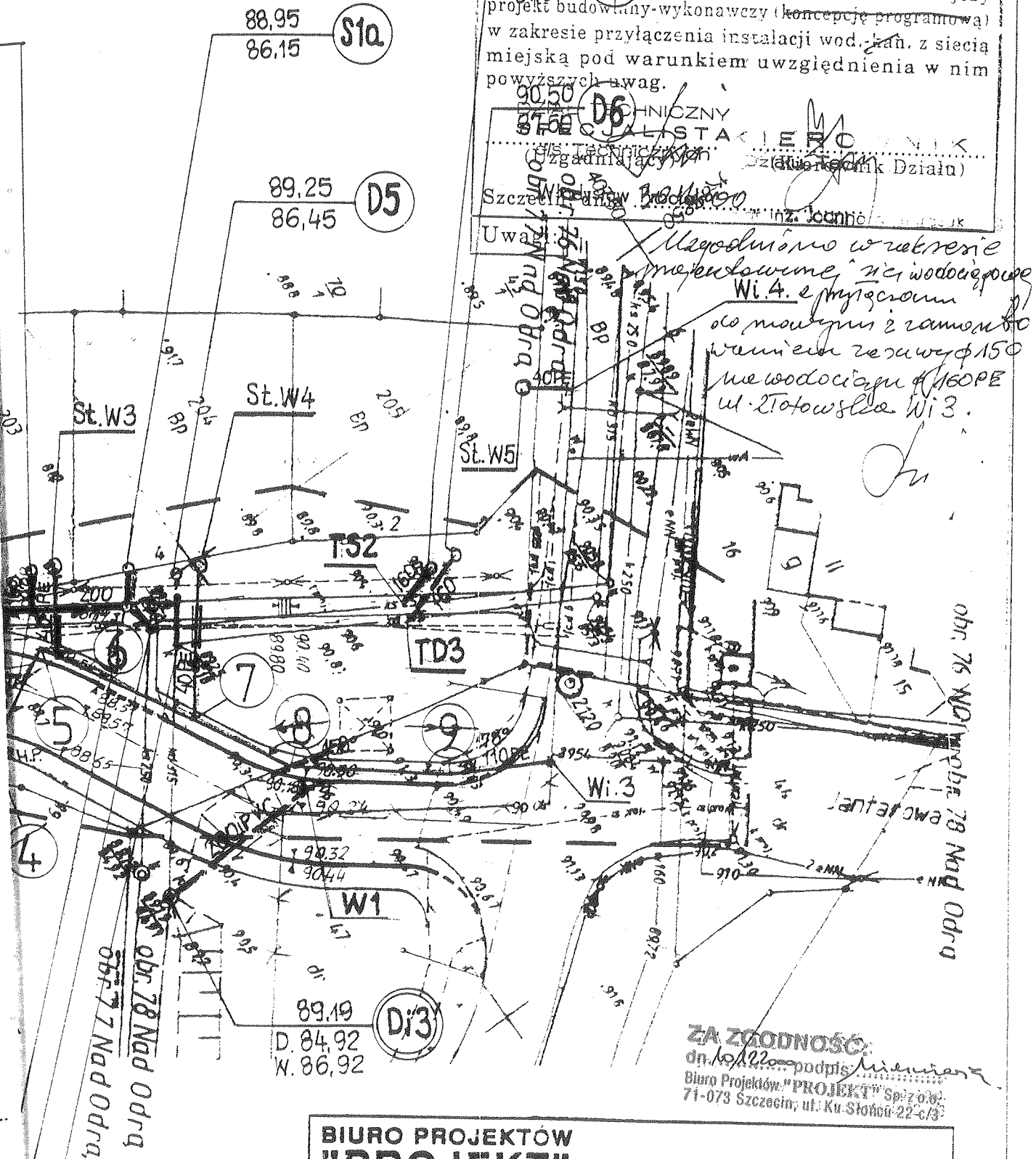
Biuro Projektów "PROJEKT" Sp. z o.o.
 71-073 Szczecin, ul. Ku Stojcu 22 c.p.

Zakład Wodociągów i Kanalizacji Spółka z o.o.
 Dział Techniczny uzgadnia niniejszy
 projekt budowlany-wykonawczy (konceptje programową)
 w zakresie przyłączenia instalacji wod.-kan. z siecią
 miejską pod warunkiem uwzględnienia w nim
 powyższych uwag.

ODZWIĘTUJĄCY
 DZIAŁ TECHNICZNY
 SPECJALISTA KIEROWNIK
 DZIAŁU
 (uzgadniający) (zatrudniony w Dziale)
 Szczecin, ul. Brodzińskiego 10
 Inż. Joachim

Uwagi:

*Uzgodniono w zakresie
 maksymalnej sieci wodociągowej
 Wi.4. z przyłączeniem
 do magazynu z ramionem
 w kierunku rezerwy φ150
 na wodociągu (160PE
 ul. Tłotowskiego Wi.3.*

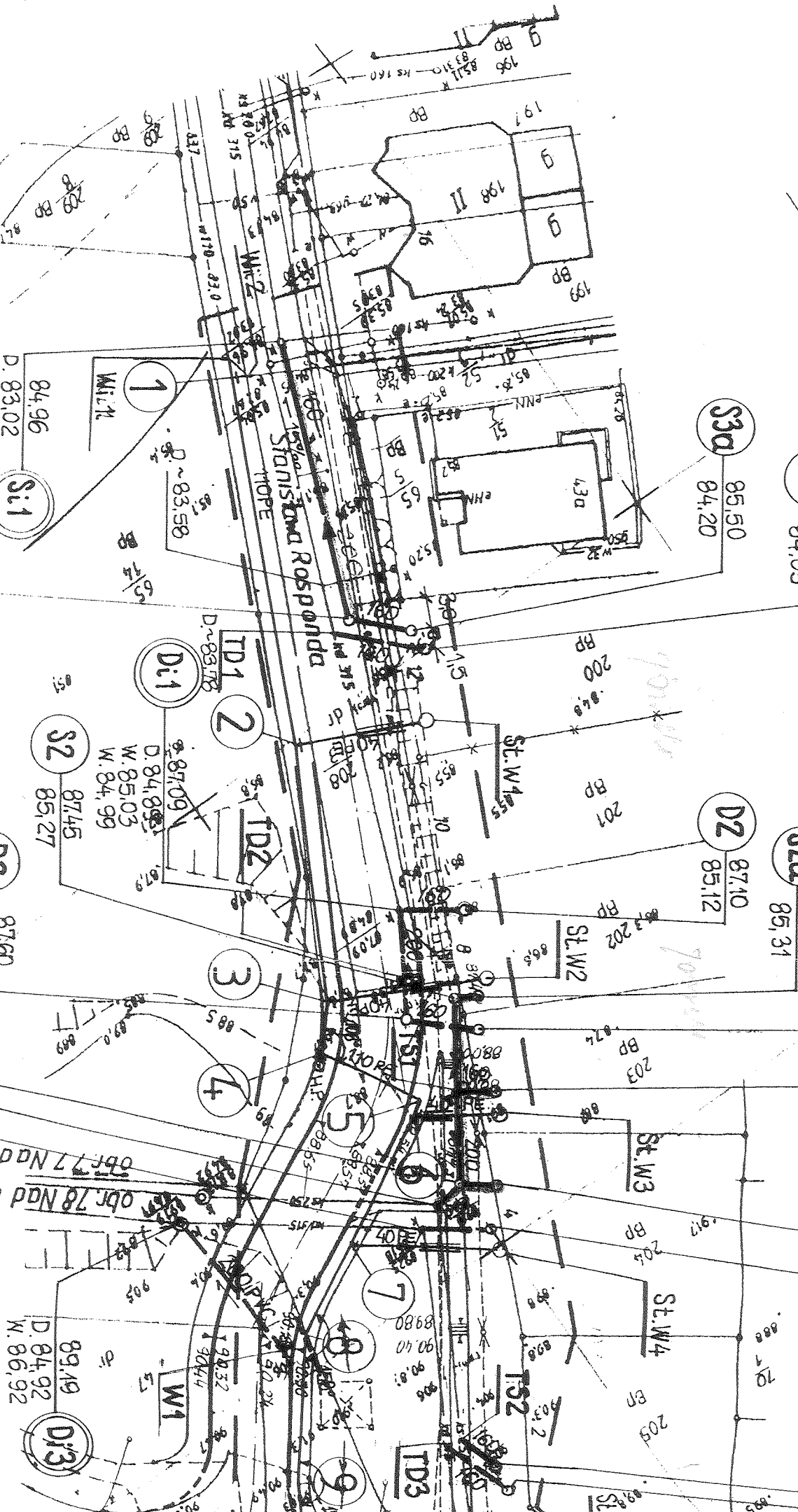


ZA ZGODNOŚĆ:
 dn. 10/12/00 podpis Misiewicz
 Biuro Projektów "PROJEKT" Sp. z o.o.
 71-073 Szczecin; ul. Ku Słońcu-22-c/3

BIURO PROJEKTÓW "PROJEKT"		Sp. z o.o. - Szczecin, ul. Ku Słońcu 22 c/3	
MODERNIZACJA I UZBROJENIE		ZLEC. Nr	
ul. ROSPONDA w SZCZECINIE		DATA:	SKALA:
P.B. - SIECI I PRZYŁ. KAN. SANIT. I DESZCZ.		RYS. Nr 1	
P.B. - SIEĆ WODOCIĄGOWA Z PRZYŁĄCZAMI			
proj. inż. K. ERECINSKA upr. 186/Sz/86		[Signature]	
spr. mgr. inż. K. WOJCIK upr. 38/Sz/75		[Signature]	

Zakład Wodociągów i Kanalizacji Spółka z o.o.
 Dział Techniczny uzgodnia niniejszy
 plan wykonawczy (kolejność programową)
 w zakresie przyłączenia instalacji wod.-kan. z siecią
 miejską pod warunkiem uwzględnienia w nim
 powyższych uwag
 Inżynier ROWNIK
 (Kierownik Działu)
 Władysław Prokopiuk
 Szefca, dnia 20/03/86

*Wpłynęło do zakładu
 przy elastycznym komutowaniu
 rozbiłki i skrajności
 i przygotowaniu*



ODPIS
ZA ZGODNOŚĆ:
 [Signature]
 Biuro Projektów "PROJEKT" Sp. z o.o.
 71-073 Szczecin, ul. Ku Stojcu 22 c/3

BIURO PROJEKTÓW "PROJEKT"	
Sp. z o.o. - Szczecin, ul. Ku Stojcu 22 c/3	
MODERNIZACJA I ZBROJENIE	ZLEC. Nr
UL. ROSPONDKA W SZCZECINIE	DATA:
P.B. - SIECI I PRZYŁĄKAN. SANIT. I DESZCZ.	SKALA:
P.B. - SIEĆ WODOCIECIĄDOWA Z PRZYŁĄCZAMI	RYS. Nr
proj. inż. K. ERECIŃSKA upr. 186/Sz/86	
apr. mgr. inż. K. WÓJCIK upr. 38/Sz/75	
	1

LICZNIK - DZIAŁKA DZIERZONIA 56 b
 W TARYFIE C11, WSZYSTKIE POZOSTAŁE
 - TARYFA G Projekt *Zasilania 0,4 kV*

został sprawdzony w zakresie zgodności z wy-
 nymi warunkami przyłączenia znak
 ZE 0114287/2000 z dnia 7.03.2000

do układu pomiarowo - rozliczeniowego włą-
 nie: bez uwag, z zastrzeżeniami podanymi w pi-
 śmie znak

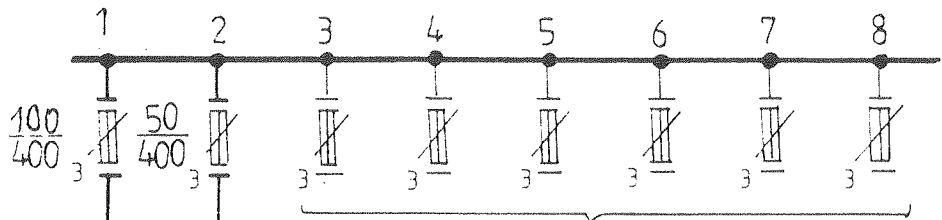
REJON ENERGETYCZNY SZCZECIN
 ZADYREKTORA REJONU
 Sprawdzenie jest ważne do dnia ważności
 Szczecin, dnia 28.12.00 podpis *[Signature]*
 Energetyka Szczecińska Spółka z o.o.
 Rejon Energetyczny Szczecin

YAKY 4x150 mm²
 42 AU% = 0,3%

ISTN. WĘZEŁ KABLOWY NR 0908
 UL. DZIERZONIA - ZŁOTOWSKA

uzgod.
dot. r. 48.
nr 1, 2, 3, 4

lew



OBWODY ISTNIEJĄCE

ZA ZGODNOŚĆ:

dn. 22.12.00 podpis *[Signature]*
 Biuro Projektów "PROJEKT" Sp. z o.o.
 71-079 Szczecin, ul. Ku Słońcu 22 c/3

SCHEMAT IDEOWY SIECI KABLOWEJ 0,4 kV

BIURO PROJEKTÓW "PROJEKT"		Szczecin, ul. Ku Słońcu 22 c/3	
MODERNIZACJA I ZAPROJEKTOWANIE		Szczecin, ul. Ku Słońcu 22 c/3	
DZIERZONIA W SZCZECINIE		SKALA	1:1
PB - SIEĆ	ELEKTROENERGETYCZNE 0,4 kV		2
PROJEKTOWAŁA:	mgr inż. B. Malesa - 21/Sz/75	<i>[Signature]</i>	2
SPRAWDZIŁA	mgr inż. A. Balicka - 287/Sz/83	<i>[Signature]</i>	

obręb: 3076 Nad Odrą 76 działka: 16 powierzchnia: 0,0699 KW: 17927

PODMIOT:

Skarb Państwa

DZIAŁKA NIE WCHODZI W ZAKRES

udział: charakter stanu władania: Właściciel

Kowalewska Irena rodzice: Michał, Aniela
Szczecin ul. Władysława Ks. bpa Bandurskiego 23 m.3

udział: 1/2 charakter stanu władania: Wieczysty współużytkownik

Kowalewski Jan rodzice: Franciszek, Anna
Szczecin ul. Władysława Ks. bpa Bandurskiego 23 m.3

udział: 1/2 charakter stanu władania: Wieczysty współużytkownik

*uzgodniono przyjęcie kan.
nadrzecznej i destrukcyjnej
over energetycznej*

grupa: 1

grupa: 2

grupa: 2

obręb: 3077 Nad Odrą 77 działka: 6 powierzchnia: 0,0521 KW: 18090

PODMIOT:

Jeffmow Bronisława rodzice: Józef, Katarzyna
Szczecin ul. Ks. Jana Dzierżonia 50 kod pocztowy: 71-792

udział: charakter stanu władania: Właściciel

*POSESJA WŁĄCZONA DO SIECI
WOD-KAN W UL. NA STOKU.*

grupa: 7.2

obręb: 3077 Nad Odrą 77 działka: 7 powierzchnia: 0,0662 KW: 18092

PODMIOT:

Oszczan Irena rodzice: Teodor, Marta
Szczecin ul. Ks. Jana Dzierżonia 52

udział: 3/4 charakter stanu władania: Współwłaściciel

Oszczan Magdalena, Irena rodzice: Kazimierz, Irena
Szczecin ul. Ks. Jana Dzierżonia 52 kod pocztowy: 71-792

udział: 1/4 charakter stanu władania: Współwłaściciel

*AB 3099757 uzgodniono przyjęcie
kanalizacji i energetycznej*

grupa: 7.2

grupa: 7.2

obręb: 3077 Nad Odrą 77 działka: 200 powierzchnia: 0,0416 KW:

PODMIOT:

*Uzgodniono w zakresie przyjęcia wod-kan i
energetycznego dz. NR. 200 i 201.*

DCs. D.D8370576

Miasto Szczecin

udział: charakter stanu władania: Właściciel

grupa: 4

MAŁŻEŃSTWO WSPÓLNY UDZIAŁ:

Jóźwiak Marzena, Maria rodzice: Władysław, Czesława
Szczecin ul. Niemierzyńska 27a m.21 kod pocztowy: 71-436

Jóźwiak Wiesław, Andrzej rodzice: Józefa, Maria
Szczecin ul. Niemierzyńska 27a m.21 kod pocztowy: 71-436

charakter stanu władania: Nabywca wieczystego współużytkowania ustawowego grupa: 5

*uzgodniono
dok. E. Nowaki
Kryzysowa
E. Nowaki
6.09.2000R*

obręb: 3077 Nad Odrą 77 działka: 201 powierzchnia: 0,0357 KW:

PODMIOT:

Miasto Szczecin

udział: charakter stanu władania: Właściciel

grupa: 4

MAŁŻEŃSTWO WSPÓLNY UDZIAŁ:

Jóźwiak Marzena, Maria rodzice: Władysław, Czesława
Szczecin ul. Niemierzyńska 27a m.21 kod pocztowy: 71-436

Jóźwiak Wiesław, Andrzej rodzice: Józefa, Maria
Szczecin ul. Niemierzyńska 27a m.21 kod pocztowy: 71-436

charakter stanu władania: Nabywca wieczystego współużytkowania ustawowego grupa: 5

J.W.

obręb: 3077 Nad Odrą 77 działka: 8 powierzchnia: 0,0877 KW: 18094

PODMIOT:

Miasto Szczecin

RH 6446642

Uzgodniono w zakresie
pryncypal. kan. sanit.
i elektrycznej i energetycznej

udział: charakter stanu władania: Właściciel

MAŁŻEŃSTWO WSPÓLNY UDZIAŁ:

Maciejewska Henryka rodzice: Wojciech, Marianna
Szczecin ul. Ks. Jana Dzierżonia 54 kod pocztowy: 71-792

Maciejewski Zygmunt rodzice: Jan, Adeła
Szczecin ul. Ks. Jana Dzierżonia 54

charakter stanu władania: Wiczystry współużytkownik ustawowy

grupa: 5

[Handwritten signature]

obręb: 3077 Nad Odrą 77 działka: 9 powierzchnia: 0,0853 KW: 18095

PODMIOT:

Bruździak Jadwiga rodzice: Józef, Janina
Szczecin ul. Ks. Jana Dzierżonia 56 kod pocztowy: 71-792

Uzgodniono w zobr. prync. kan. sanit. i
decentralizacji energetycznej

udział: charakter stanu władania: Właściciel

AB 5720096

[Handwritten signature]

grupa: 7.2

obręb: 3077 Nad Odrą 77 działka: 10 powierzchnia: 0,0762 KW: 18096

PODMIOT:

Skarb Państwa

udział: charakter stanu władania: Właściciel

grupa: 1

MAŁŻEŃSTWO WSPÓLNY UDZIAŁ:

Gładki Cecylia rodzice: Józef, Józefa
Szczecin ul. Ks. Jana Dzierżonia 58

Gładki Bronisław rodzice: Aleksander, Paulina
Szczecin ul. Ks. Jana Dzierżonia 58

charakter stanu władania: Wiczystry współużytkownik ustawowy

grupa: 2

obręb: 3077 Nad Odrą 77 działka: 11 powierzchnia: 0,0594 KW: 18097

PODMIOT:

Miasto Szczecin

Uzgodniono w zakresie
pryncypal. kan. sanit. i elek.
i energetycznego

udział: charakter stanu władania: Właściciel

RH 6923178

grupa: 4

MAŁŻEŃSTWO WSPÓLNY UDZIAŁ:

Czajka Halina, Teresa rodzice: Teodor, Weronika
Szczecin ul. Ks. Jana Dzierżonia 60 kod pocztowy: 71-792

Czajka Henryk rodzice: Kazimiera
Szczecin ul. Ks. Jana Dzierżonia 60 kod pocztowy: 71-792

charakter stanu władania: Wiczystry współużytkownik ustawowy

grupa: 5

[Handwritten signature]

obręb: 3077 Nad Odrą 77 działka: 12 powierzchnia: 0,0647 KW: 18098

PODMIOT:

Skarb Państwa

Uzgodniono prync. kan. kan. kan. i
decentralizacji i telekomunikacji

udział: charakter stanu władania: Właściciel

grupa: 1

MAŁŻEŃSTWO WSPÓLNY UDZIAŁ:

Perszewska Marta rodzice: Franciszek, Rozalia
Szczecin ul. Ks. Jana Dzierżonia 62 kod pocztowy: 71-792

Perszewski Jakub rodzice: Jakub, Maria
Szczecin ul. Ks. Jana Dzierżonia 62

charakter stanu władania: Wiczystry współużytkownik ustawowy

RH 2222209

grupa: 2

[Handwritten signature]

obręb: 3077 Nad Odrą 77 działka: 13 powierzchnia: 0,0617 KW: 18099

PODMIOT:

Skarb Państwa

udział: charakter stanu władania: Właściciel

Sosnowska Danuta, Maria rodzice: Wacław, Zofia
Szczecin ul. Ks. Jana Dzierżonia 64 kod pocztowy: 71-792

Sosnowski Zenon rodzice: Romuald, Halina
Szczecin ul. Ks. Jana Dzierżonia 64 kod pocztowy: 71-792

charakter stanu władania: Wieczysty współużytkownik ustawowy

Uzgodniono w zakresie przyłączy kan. sanit. i deszcz. D.os. WL0901168
Kazanka

grupa: 2

obręb: 3077 Nad Odrą 77 działka: 14 powierzchnia: 0,0727 KW: 18100

PODMIOT:

Popielarczyk Tomasz rodzice: Jan, Alicja
Szczecin ul. Fryderyka Chopina 8 m.3 kod pocztowy: 71-450

udział: charakter stanu władania: Właściciel

Uzgodniono w zakresie przył. kan. sanit. i deszcz.

DD1779153

Popielarczyk
grupa: 7.2

obręb: 3077 Nad Odrą 77 działka: 15 powierzchnia: 0,0647 KW: 18101

PODMIOT:

MAŁŻEŃSTWO WSPÓLNY UDZIAŁ:

Bujacz Jan, Wiesław rodzice: Henryk, Aniela
Szczecin ul. Ks. Jana Dzierżonia 68 kod pocztowy: 71-792

Bujacz Jolanta, Józefa rodzice: Jerzy, Danuta
Szczecin ul. Ks. Jana Dzierżonia 68 kod pocztowy: 71-792

charakter stanu władania: Współwłaściciel ustawowy

Uzgodniono w zakresie przyłączy kan. sanit. i deszczowej.

DB 0656108

Bujacz
grupa: 7.2

obręb: 3077 Nad Odrą 77 działka: 16 powierzchnia: 0,0651 KW: 18102

PODMIOT:

MAŁŻEŃSTWO WSPÓLNY UDZIAŁ:

Mikołajczak Weronika rodzice: Antoni, Maria
Szczecin ul. Ks. Jana Dzierżonia 70

Mikołajczak Antoni rodzice: Wojciech, Pelagia
Szczecin ul. Ks. Jana Dzierżonia 70 kod pocztowy: 71-792

charakter stanu władania: Współwłaściciel ustawowy

Uzgodniono w zakresie przyłączy kanalizacji sanit. i deszczowej.

RH 5724138

Mikołajczak
grupa: 7.2

obręb: 3077 Nad Odrą 77 działka: 17 powierzchnia: 0,0705 KW: 18103

PODMIOT:

Miasto Szczecin

Uzgodniono w zakresie przył. kan. sanit. i deszcz.

udział: charakter stanu władania: Właściciel

grupa: 4

MAŁŻEŃSTWO WSPÓLNY UDZIAŁ:

Kroplewska Janina rodzice: Jan, Julia
Szczecin ul. Ks. Jana Dzierżonia 72 kod pocztowy: 71-792

Kroplewski Edmund, Józef rodzice: Józef, Marta
Szczecin ul. Ks. Jana Dzierżonia 72 kod pocztowy: 71-792

charakter stanu władania: Wieczysty współużytkownik ustawowy

RH 670.1794

Edmund Kroplewski
grupa: 15

obręb: 3077 Nad Odrą 77 działka: 19 powierzchnia: 0,0668 KW: 18104

PODMIOT:

Wendland Marianna rodzice: Antoni, Aniela
Szczecin ul. Ks. Jana Dzierżonia 74 kod pocztowy: 71-792

udział: charakter stanu władania: Właściciel

Uzgodniono w zobr. przyłączy kan. sanit. i deszczowej

RH 2225873

Wendland
grupa: 7.2

działka: 20 powierzchnia: 0,0743 KW: 18105

PODMIOT:

Machola Zofia rodzice: Józef, Marta
Szczecin ul. Ks. Jana Dzierżonia 76 m. 1 kod pocztowy: 71-792
udział: 3/4 charakter stanu władania: Współwłaściciel

Uzgodniono w zakresie przyt. kau. sanit. i deszczowej

WL 0333272 grupa: 7.2

Mazur Janina rodzice: Jan, Zofia
Szczecin ul. Jemiołowa 2 m. b kod pocztowy: 71-773
udział: 1/16 charakter stanu władania: Współwłaściciel

Prosta ODPIS

grupa: 7.2

Machola Bogdan rodzice: Jan, Zofia
Szczecin ul. Ks. Jana Dzierżonia 76 m. 1 kod pocztowy: 71-792
udział: 1/16 charakter stanu władania: Współwłaściciel

grupa: 7.2

Tolka Katarzyna rodzice: Andrzej, Maria
Szczecin ul. Złotowska 12 kod pocztowy: 71-793
udział: 1/6 charakter stanu władania: Współwłaściciel

grupa: 7.2

obręb: 3077 Nad Odrą 77 działka: 33/1 powierzchnia: 0,0501 KW: 18106

PODMIOT:

MAŁŻEŃSTWO WSPÓLNY UDZIAŁ:

Uzgodniono w zakresie przyt. kau. sanit. i deszczowej.

Szuty Stefania rodzice: Kazimierz, Irena
Szczecin ul. Ks. Jana Dzierżonia 55 kod pocztowy: 71-792

RH 2517954

Szuty Bogusław rodzice: Michał, Anna
Szczecin ul. Ks. Jana Dzierżonia 55 kod pocztowy: 71-792

St

charakter stanu władania: Współwłaściciel ustawowy grupa: 7.2

obręb: 3077 Nad Odrą 77 działka: 34/1 powierzchnia: 0,0556 KW: 18081

PODMIOT:

Miasto Szczecin

Uzgodniono w zakresie przyt. kau. sanit. i deszcz.

udział: charakter stanu władania: Właściciel

grupa: 4

MAŁŻEŃSTWO WSPÓLNY UDZIAŁ:

Parfianowicz vel Parafianowicz Karolina rodzice: Maciej, Agnieszka
Szczecin ul. Ks. Jana Dzierżonia 57

RH 5087904

Parfianowicz vel Parafianowicz Henryk rodzice: Wacław, Maria
Szczecin ul. Ks. Jana Dzierżonia 57

Prosta

charakter stanu władania: Wieczysty współużytkownik ustawowy grupa: 5

obręb: 3077 Nad Odrą 77 działka: 35/1 powierzchnia: 0,0560 KW: 18082

PODMIOT:

Miasto Szczecin

Uzgodniono w zakresie przyt. kau. sanit. i deszcz.

udział: charakter stanu władania: Właściciel

grupa: 4

MAŁŻEŃSTWO WSPÓLNY UDZIAŁ:

Zawadzka Danuta, Genowefa rodzice: Marian, Janina
Szczecin ul. Ks. Jana Dzierżonia 59 kod pocztowy: 71-792

RH 6174528

Zawadzki Władysław rodzice: Józef, Józefa
Szczecin ul. Ks. Jana Dzierżonia 59

Prosta

charakter stanu władania: Wieczysty współużytkownik ustawowy grupa: 5

obręb: 3077 Nad Odrą 77 działka: 36/1 powierzchnia: 0,0556 KW: 18083

PODMIOT:

Miasto Szczecin

Uzgodniono w zakresie przyt. kau. sanit. i deszczowej i przyt. energet.

udział: charakter stanu władania: Właściciel

grupa: 4

MAŁŻEŃSTWO WSPÓLNY UDZIAŁ:

DD 5934123

Romaniak Jadwiga rodzice: Józef, Helena
Szczecin ul. Ks. Jana Dzierżonia 61 kod pocztowy: 71-792

Romaniak Józef rodzice: Mikołaj, Anna
Szczecin ul. Ks. Jana Dzierżonia 61

Prosta

charakter stanu władania: Właściciel

powierzchnia: 0,0592 KW: 18084 -5-
PODMIOT: *Uzgodniono w zakresie prąd. kable sanit. i deszczowej*
Kościelna Katarzyna, Mirella rodzice: Edward, Krystyna
Szczecin ul. Ks. Jana Dzierżonia 63 kod pocztowy: 71-792 *over energetycznych.*
udział: charakter stanu władania: Właściciel DB 8725850 grupa: 7.2 *Kowalski*
obręb: 3077 Nad Odrą 77 działka: 38/1 powierzchnia: 0,0624 KW: 18085

PODMIOT: DANIELEWICZ MIROSKAWA *Uzgodniono w zakresie prąd. kable sanit. i deszczowej i elektrycznej.*
Hadala Wanda zsu: NIEMCY rodzice: Marcin, Genowefa
Szczecin ul. Ks. Jana Dzierżonia 65 kod pocztowy: 71-792 AA0144272
udział: charakter stanu władania: Właściciel grupa: 7.2 *Kowalski*
obręb: 3077 Nad Odrą 77 działka: 39/1 powierzchnia: 0,0740 KW: 18086

PODMIOT: *Uzgodniono w zakresie prąd. kable sanit. i deszcz.*
MAŁŻEŃSTWO WSPÓLNY UDZIAŁ:
Zydenberg vel Zydenberg Leokadia rodzice: Wojciech, Anna
Szczecin ul. Ks. Jana Dzierżonia 67

Zydenberg vel Zydenberg Piotr rodzice: Leon, Ludwika
Szczecin ul. Ks. Jana Dzierżonia 67
udział: charakter stanu władania: Współwłaściciel ustawowy Dos. RH 5763962 **ODPIS**
obręb: 3077 Nad Odrą 77 działka: 61/1 powierzchnia: 0,0613 KW: 18087 grupa: 7.2 *Lipka*

PODMIOT: *Uzgodniono w zakresie prąd. kable sanit. i deszczowej*
Miasto Szczecin
udział: charakter stanu władania: Właściciel grupa: 4
MAŁŻEŃSTWO WSPÓLNY UDZIAŁ:

Wojna Renata, Maria rodzice: Jan, Maria
Szczecin ul. Ks. Jana Dzierżonia 69 kod pocztowy: 71-792
Wojna Henryk rodzice: Stanisław, Helena
Szczecin ul. Ks. Jana Dzierżonia 69 kod pocztowy: 71-792
udział: charakter stanu władania: Wieczysty współużytkownik ustawowy WL 4619859 *Moj*
obręb: 3077 Nad Odrą 77 działka: 62/1 powierzchnia: 0,0476 KW: 18089

PODMIOT: *Uzgodniono w zobr. prąd. kable sanit. i deszczowej.*
Siudek Wanda rodzice: Wacław, Marianna
Szczecin ul. Ks. Jana Dzierżonia 71 kod pocztowy: 71-792
udział: charakter stanu władania: Właściciel RH 6907560 grupa: 7.2 *Siudek*
obręb: 3077 Nad Odrą 77 działka: 63/1 powierzchnia: 0,0521 KW: 18091

PODMIOT: *Uzgodniono w zakresie prąd. kable sanit. i deszczowej.*
MAŁŻEŃSTWO WSPÓLNY UDZIAŁ:
Oleksy Janina rodzice: Władysław, Marianna
Szczecin ul. Ks. Jana Dzierżonia 73 kod pocztowy: 71-792

Oleksy Marian, Józef rodzice: Józef, Leonia
Szczecin ul. Ks. Jana Dzierżonia 73 kod pocztowy: 71-792 RH 5750200 *Ol*
udział: charakter stanu władania: Współwłaściciel ustawowy grupa: 7.2

obręb: 3077 Nad Odrą 77 działka: 64/1 powierzchnia: 0,0522 KW: 18093
PODMIOT: *Uzgodniono w zakresie prąd. kable sanit. i deszczowej.*
MAŁŻEŃSTWO WSPÓLNY UDZIAŁ: 2/3

Motyka Róża, Jadwiga rodzice: Mieczysław, Stefania
Szczecin ul. Ks. Jana Dzierżonia 75 kod pocztowy: 71-792
Motyka Jan rodzice: Michał, Bronisława DB 6892068 *Motyka*
Szczecin ul. Ks. Jana Dzierżonia 75 kod pocztowy: 71-792
udział: charakter stanu władania: Współwłaściciel ustawowy grupa: 7.2

MAŁŻEŃSTWO WSPÓLNY UDZIAŁ: 1/3
Motyka Magdalena, Anna rodzice: Władysław, Zofia
Szczecin ul. Ks. Jana Dzierżonia 75 kod pocztowy: 71-792
Motyka Krzysztof rodzice: Jan, Róża
Szczecin ul. Ks. Jana Dzierżonia 75 kod pocztowy: 71-792
udział: charakter stanu władania: Współwłaściciel ustawowy grupa: 7.2

obręb: 3077 Nad Odrą 77 działka: 71 powierzchnia: 0,0317 KW: 68537

PODMIOT:

NIE DOTYCZY ODPIS

MAŁŻEŃSTWO WSPÓLNY UDZIAŁ:

Sierek Krystyna, Zofia rodzice: Henryk, Janina.
Sierek Roman, Stanisław rodzice: Henryk, Pelagia
Szczecin ul. Księżycowa 16 kod pocztowy: 71-794

charakter stanu władania: Współwłaściciel ustawowy grupa: 7.2

~~obręb: 3077 Nad Odrą 77 działka: 95 powierzchnia: 0,2582 KW:~~

~~PODMIOT:~~

~~Miasto Szczecin~~

~~udział: charakter stanu władania: Właściciel grupa: 4~~

obręb: 3077 Nad Odrą 77 działka: 107 powierzchnia: 0,0397 KW: 68796

PODMIOT:

MAŁŻEŃSTWO WSPÓLNY UDZIAŁ:

Uzgodniono w zakresie przytępy kow. socjalowej i deszczowej.

Hałaburda Teresa rodzice: Zygmunt, Henryka
Szczecin ul. Ks. Jana Dzierżonia 56a kod pocztowy: 71-792

Hałaburda Witold rodzice: Józef, Nina JB 4563795
Szczecin ul. Ks. Jana Dzierżonia 56a kod pocztowy: 71-792

charakter stanu władania: Współwłaściciel ustawowy grupa: 7.2

obręb: 3077 Nad Odrą 77 działka: 111 powierzchnia: 0,0401 KW: 68623

PODMIOT:

Miasto Szczecin

Uzgodniono w zakresie przyt. kow. socjal. i deszczowej.

udział: charakter stanu władania: Właściciel grupa: 4

MAŁŻEŃSTWO WSPÓLNY UDZIAŁ:

Bohdan Halina, Teresa rodzice: Leonard, Helena
Szczecin ul. Wszystkich Świętych 27 m.2 kod pocztowy: 71-457

Bohdan Józef rodzice: Paweł, Anna
Szczecin ul. Wszystkich Świętych 27 m.2 kod pocztowy: 71-457

charakter stanu władania: Wieczysty współużytkownik ustawowy grupa: 5

AB 5743810
WL 0333272

obręb: 3077 Nad Odrą 77 działka: 117 powierzchnia: 0,0287 KW: 68622

PODMIOT:

Miasto Szczecin

Uzgodniono w zakresie przyt. kow. socjal. i deszczowej.

udział: charakter stanu władania: Właściciel grupa: 4

MAŁŻEŃSTWO WSPÓLNY UDZIAŁ:

Kosińska Jolanta, Krystyna rodzice: Klemens, Bronisława
Szczecin ul. Ks. Jana Dzierżonia 60a

Kosiński Jan rodzice: Antoni, Janina
Szczecin ul. Ks. Jana Dzierżonia 60a

charakter stanu władania: Wieczysty współużytkownik ustawowy grupa: 5

DB 0696846

obręb: 3077 Nad Odrą 77 działka: 119 powierzchnia: 0,0284 KW: 68621

PODMIOT:

Miasto Szczecin

Uzgodniono w zakresie przyt. kow. socjal. i deszczowej.

udział: charakter stanu władania: Właściciel grupa: 4

MAŁŻEŃSTWO WSPÓLNY UDZIAŁ:

Spagielska Barbara rodzice: Klemens, Bronisława
Szczecin ul. Ks. Jana Dzierżonia 60b kod pocztowy: 71-792

Spagielski Kazimierz rodzice: Antoni, Zofia
Szczecin ul. Ks. Jana Dzierżonia 60b kod pocztowy: 71-792

charakter stanu władania: Wieczysty współużytkownik ustawowy grupa: 5

DD. 8944753

Spag

obręb: 3077 Nad Odrą 77 działka: 125 powierzchnia: 0,0398 KW: 68620
PODMIOT: *Uzgodniono w zobr. przyjętej*
Miasto Szczecin *kon. sanit. i deszczowej*
ODPIS
grupa: 4

udział: charakter stanu władania: Właściciel
Ławniczek-Michalska Urszula, Joanna rodzice: Józef, Daniela
Szczecin ul. Ks. Jana Dzierżonia 64a kod pocztowy: 71-792 *WL 644 8765*
Michalski Adam rodzice: Władysław, Józefa
Szczecin ul. Ks. Jana Dzierżonia 64a kod pocztowy: 71-792 *LM*
charakter stanu władania: Wieczysty współużytkownik ustawowy grupa: 5

obręb: 3077 Nad Odrą 77 działka: 131 powierzchnia: 0,0302 KW: 68619
PODMIOT: *Uzgodniono w zobr. przyjętej*
MAŁŻENSTWO WSPÓLNY UDZIAŁ: *kon. sanit. i deszcz.*
Szpak Wiesława rodzice: Stanisław, Janina
Szczecin ul. Fryderyka Chopina 52 m.9 *Spk*
Szpak Andrzej, Zenon rodzice: Tadeusz, Maria
Szczecin ul. Fryderyka Chopina 52 m.9
charakter stanu władania: Współwłaściciel ustawowy *JB 4699882* grupa: 7.2

obręb: 3077 Nad Odrą 77 działka: 133 powierzchnia: 0,0316 KW: 68618
PODMIOT: *Uzgodniono w zabr. przyjętej*
Miasto Szczecin *kon. sanit. i deszczowej*
udział: charakter stanu władania: Właściciel grupa: 4

MAŁŻENSTWO WSPÓLNY UDZIAŁ:
Rychter Elżbieta, Aleksandra rodzice: Bolesław, Maria
Szczecin ul. Ks. Jana Dzierżonia 68b kod pocztowy: 71-792 *Rychter*
Rychter Jerzy rodzice: Jan, Barbara
Szczecin ul. Ks. Jana Dzierżonia 68b kod pocztowy: 71-792 *RH 7249915*
charakter stanu władania: Wieczysty współużytkownik ustawowy grupa: 5

obręb: 3077 Nad Odrą 77 działka: 139 powierzchnia: 0,0288 KW: 68617
PODMIOT: *uzgodniono w zabr. przyjętej*
Miasto Szczecin *kon. sanit. i deszczowej*
udział: charakter stanu władania: Właściciel grupa: 4

MAŁŻENSTWO WSPÓLNY UDZIAŁ:
Ficek Jadwiga rodzice: Teodor, Józefa
Szczecin ul. Ks. Jana Dzierżonia 72a kod pocztowy: 71-792 *WL 09 032 73*
Ficek Zbigniew, Andrzej rodzice: Ludwik, Józefa
Szczecin ul. Ks. Jana Dzierżonia 72a kod pocztowy: 71-792
charakter stanu władania: Wieczysty współużytkownik ustawowy grupa: 5

obręb: 3077 Nad Odrą 77 działka: 141 powierzchnia: 0,0277 KW: 68616
PODMIOT: *Uzgodniono w zabr. przyjętej*
Miasto Szczecin *kon. sanit. i deszcz.*
udział: charakter stanu władania: Właściciel grupa: 4

Ficek Dariusz, Stanisław rodzice: Ludwik, Józefa
Szczecin ul. Ks. Jana Dzierżonia 72b kod pocztowy: 71-792 *DB 0657640*
udział: charakter stanu władania: Wieczysty użytkownik grupa: 5

ZA ZGODNOŚĆ:
dn. 10.12.2012 podpis *[podpis]*
Biuro Projektów "PROJEKT" Sp. z o.o.
71-073 Szczecin, ul. Ku Słońcu 3



BIURO PROJEKTÓW

Sp. z o. o.

71-073 SZCZECIN, UL. KU SŁOŃCU 22c/3

TEL CENTRALA 48 56 176
TEL/FAX 48 56 177
PREZES 48 56 178

NIP 851-020-52-25
REGON 008240732

Szczecin, 29.09.2000r.

P. Cecylia i Bronisław Gładki
Szczecin, ul. Dzierżonia 58

Na zlecenie Urzędu Miejskiego w Szczecinie opracowujemy dokumentację projektową modernizacji ul. Dzierżonia wraz z uzbrojeniem.

Ponieważ przewidywane są przyłącza kan. sanit., deszczowej i energetyczne do działki nr 10 (ul. Dzierżonia 58), prosimy o przybycie do naszego biura przy ul. Ku Słońcu 22c/3 w celu zapoznania się z projektem i uzgodnienia.

Kontakt telefoniczny: 48-56-176, 48-56-177.

POTWIERDZENIE NADANIA

na przesyłkę poleconą nr **40507**

Cecylia Bronisław Gładki
Adresat (imie i nazwisko lub nazwa instytucji)

M. Dzierżonia 58
ulica, nr domu, nr mieszkania, miejscowość

71-492 SZCZECIN
ozn. kodowe poczta

Pobranie zł zł
opłata zł zł

Uwagi: **2167**

Patrz uwaga na odwrocie

~~DYREKTOR
Marion Michniewicz~~

~~Cecylia, Bronisław
GLADKI~~

~~ul. Ks. J. Dzierżonia 58
71-492 SZCZECIN~~



ZWROT - nie podjęto w terminie